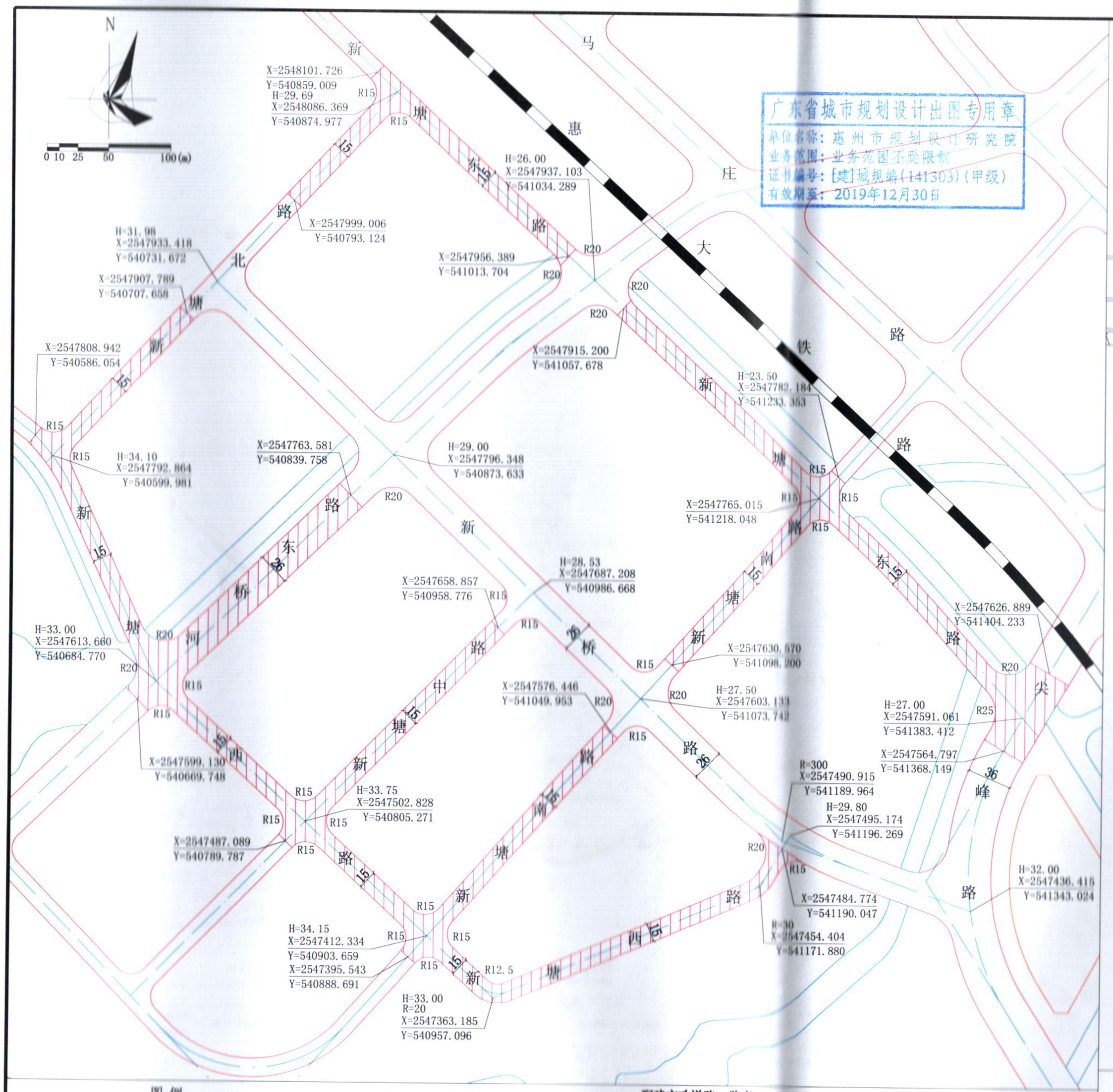

广东省城市规划设计出图专用章
单位名称：惠州市规划设计研究院
业务范围：业务范围不受限制
证书编号：[建]城规编(141303)(甲级)
有效期至：2019年12月30日

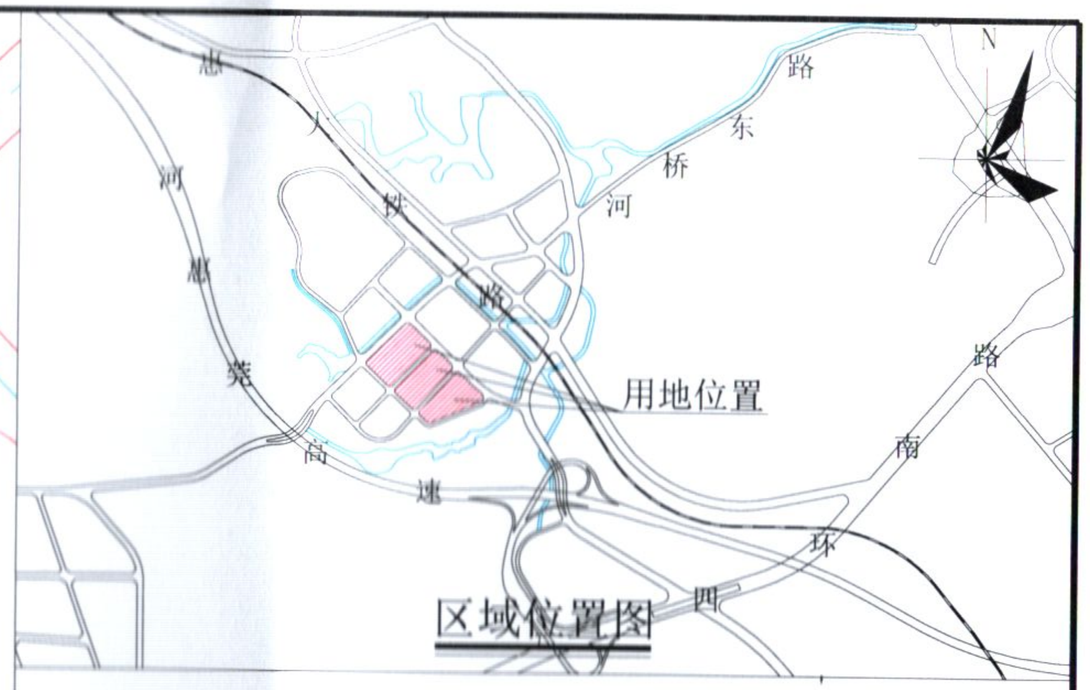

区域位置图

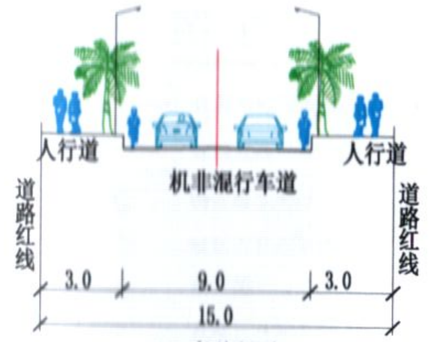

15米断面

26米断面

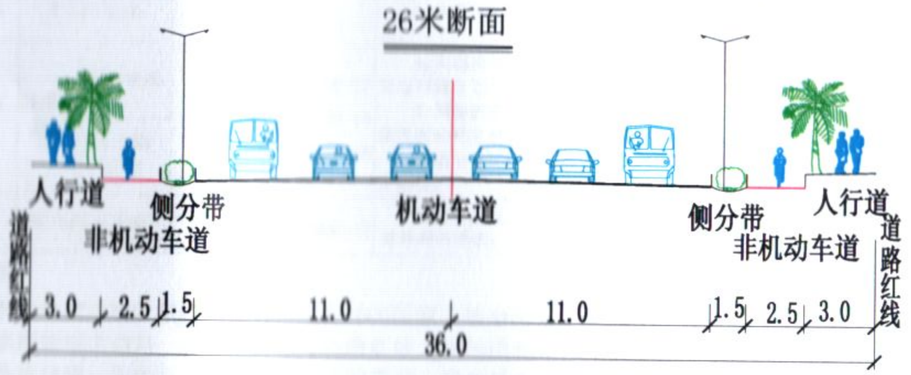

36米断面

说明：

1. 本图中尺寸均以米计，坐标系统为2000国家大地坐标系，中央子午线114度。
2. 根据《关于通过土地挂牌配建市政道路方式实施科教片区河桥组团土地前期开发整理的请示》的批示精神，通过“土地挂牌+配建”的方式，取得HQ02-16、19地块土地使用权者须按规划要求承担新塘东路、新塘北路、河桥东路、新塘中路、新塘南路和新塘西路共6条约2.56公里的市政道路（包括雨水管、污水管、电力电缆沟和通信电缆沟）的建设，建成后无偿交给政府相关部门。

图例

道路红线	H=34.15 规划高程
道路中心线	配建市政道路
水域	

配建市政道路一览表

序号	道路名称	宽度（米）	长度1（米）	长度2（米）	总长（米）	序号	道路名称	宽度（米）	长度1（米）	长度2（米）	总长（米）
1	新塘东路	15	212.26	478.85	691.11	4	新塘中路	15	240.96	—	240.96
2	新塘北路	15	165.11	127.22	292.33	5	新塘南路	15	242.35	—	242.35
3	河桥东路	26	236.53	—	236.53	6	河桥西路	15	854.98	—	854.98

惠州市规划设计研究院

项目名称	南四环沿线（科教片区）HQ02-16、18、19、20 规划设计条件告知书		
图纸内容	道路竖向图	业务号	PB20210012
		日期	2021.04