





一类工业用地  
用地面积：21837平方米

- 图例**
-  计算指标用地红线
  -  用地红线
  -  建筑红线
  -  城市规划干道
  -  城市规划道路中线

**建设用地红线界限图**

受理编号	YD20260511-001	案宗编号	ST2026008-1
用地单位	惠州仲恺高新区沥林镇英山片区ZKE-08-09-01地块		
土地坐落	惠州仲恺高新区沥林镇英山片区ZKE-08-09-01地块		
土地用途	一类工业用地		
图件用途	国有用地挂牌出让		
用地面积	21837平方米	地块编号	ZKE-08-09-01地块
制 图 人	谢骏驰	勘测日期	2026年5月8日
勘 测 人	陈嘉富		

说明：1、图上规划计算指标用地面积是根据自然资源部门出具的《规划条件告知书》（20260423G001）；  
2、图上标注的规划道路和建筑红线来源于自然资源部门，如有变动，以自然资源部门最新数据为准；  
3、该图件需测绘单位、测绘信息中心盖章后方可生效。

核对情况：